









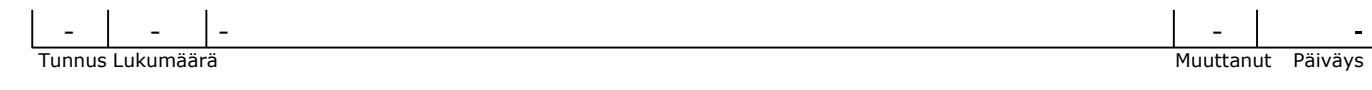





-  Suunnittelalueen raja
-  Puisto
-  Nykyinen lehti- / havupuu (mitattu)
-  Nykyinen lehti- / havupuu (ei mitattu, sijainti arvioitu)
-  Metsäalue
-  Poistettava puu tai yksittäispensas
(Kaikki kuuset poistetaan ja lisäksi kaikki terttuseljat poistetaan)
-  Istutettava iso lehti- / havupuu, tyvellä Ø 1 m katealue
-  Istutettava kukkiva pikkupuu tyvellä Ø 1 m katealue

VARUSTEET JA KALUSTEET

-  Uusi/nykyinen/siirrettävä valaisin uusi sijainti/ siirrettävä valaisin vanha sijainti
-  Kolmilankaverkkoita (tyvellä kivituhkakaistale) -korkeus 1,2 m



Suunnitelmassa on käytetty ETRS-GK24/N2000 taso- ja korkeuskoordinaatistoa

<h2>Yhdyskunnan palvelualue</h2>		
Rakennuskohde Kärkölän kunta Kärkölän keskuspuisto	Piirustuksen sisältö Rakennussuunnitelma Asemapiirustus, koko alue	Mittakaavat 1:500
 FCG Finnish Consulting Group Oy Osmonitie 34 00600, Helsinki Puh. 0104090 www.fcg.fi	Suunnitteluala, työnnumero ja piirustuksen numero MAS P46328 901 Tiedosto	Muutos A S
Päiväys 12.10.2023 Pääsuunn. Taina Tuominen	Suunn./Piirt. T.T., A-M.R., E.A. Tarkastaja R.Ger Yhteyshenkilö T.Tuominen	A S