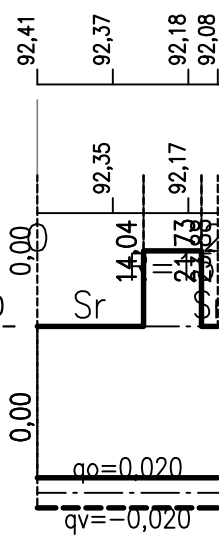
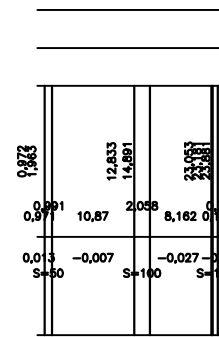
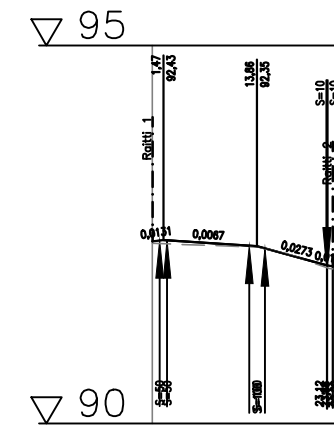


Raitti_3_ml



Päällysrakenne
Putkien perustamistapa

Matka

Kaltevuus / pyöristyssäde

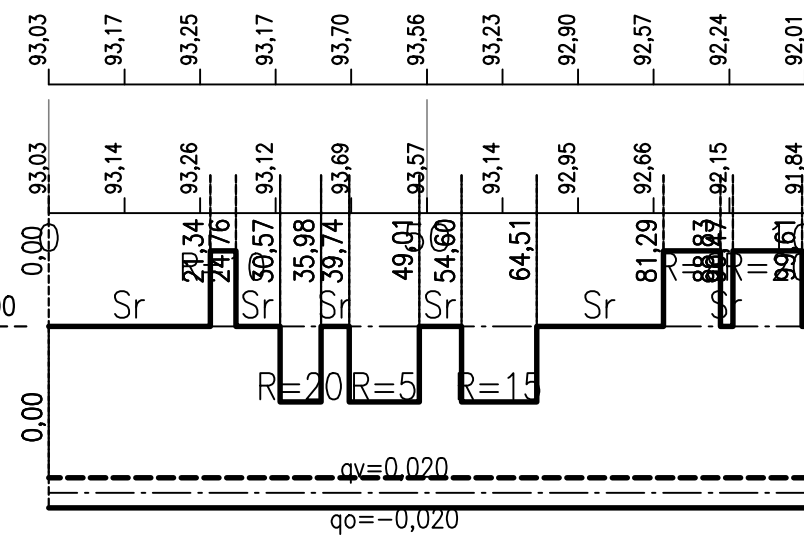

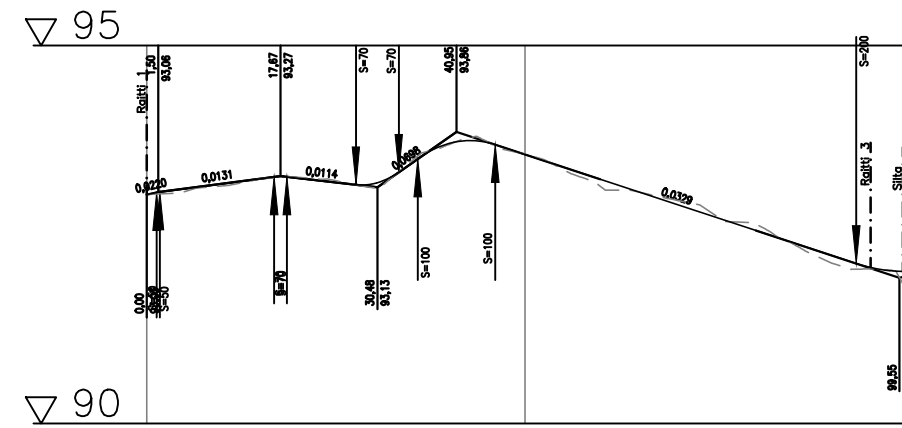
Tasausviivan korkeus

Maanpinnan korkeus

Kaarevuus

Ajoradan sivukaltevuus

Raitti_2_ml



Päällysrakenne
Putkien perustamistapa

Matka

Kaltevuus / pyöristyssäde

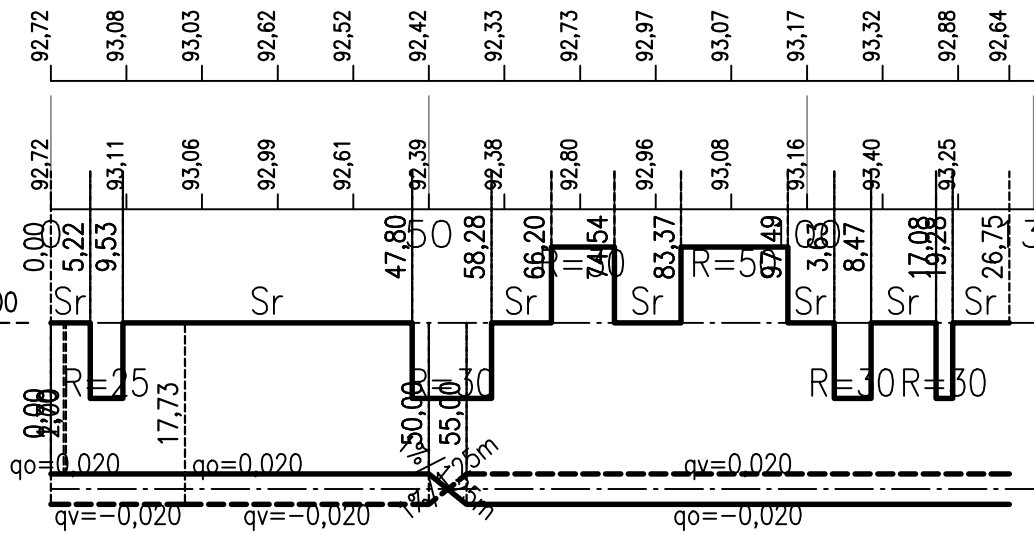

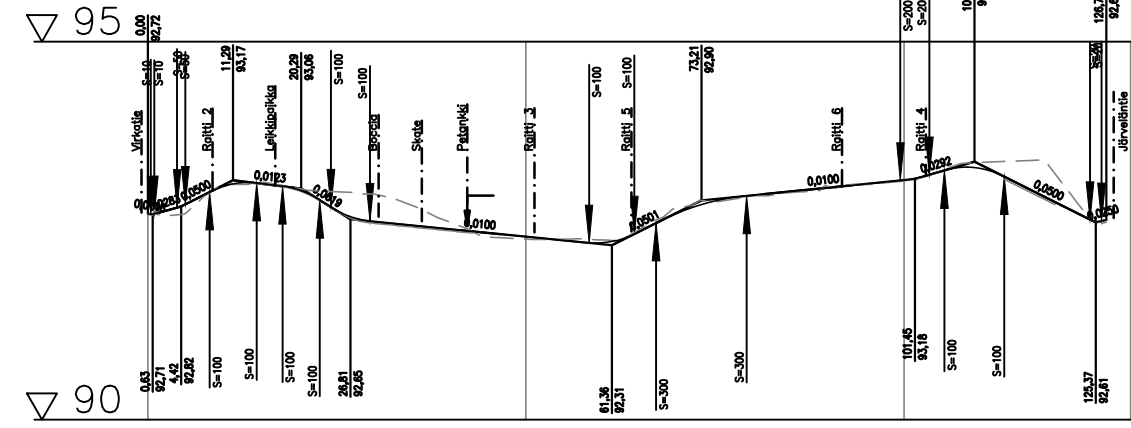
Tasausviivan korkeus

Maanpinnan korkeus

Kaarevuus

Ajoradan sivukaltevuus

Raitti_1_ml



Päällysrakenne
Putkien perustamistapa

Matka


Kaltevuus / pyöristyssäde

Tasausviivan korkeus

Maanpinnan korkeus

Kaarevuus

Ajoradan sivukaltevuus



Suunnitelmassa on käytetty ETRS-GK26/N2000 taso- ja korkeuskoordinaatistoa

Yhdyskunnan palvelualue

Rakennuskohde Kärkölen kunta Kärkölen keskuksiisto	Piirustuksen sisältö Rakennussuunnitelma Pituusleikkaus	Mittakaavat 1:1000/1:100
FCG FCG Finnish Consulting Group Oy Osmonitie 34 00600, Helsinki Puh. 0104090 www.fcg.fi	Suunnitteluala, työnumero ja piirustuksen numero KTL P46328 203	Muutos Tiedosto

Päiväys 30.9.2023 Pääsuunn. T.Tuominen Hyv. T.Tuominen	Suunn./Piirt. S.Parikka Tarkastaja R.Ger Yhteyshenkilö T.Tuominen	A S
--	---	--------